

**Я досліджую світ. 4 клас.
Робочий зошит. Ч2. (до підр.
Будної Н.О. та ін.) НУШ**

КУПИТИ

Про книгу

Пропонований зошит укладено відповідно до Державного стандарту початкової освіти, Типової освітньої програми, розробленої під керівництвом О.Я. Савченко, та підручника «Я досліджую світ. 4 клас» (авт. Будна Н.О., Гладюк Т.В., Заброцька С.Г., Шост Н.Б.). Посібник містить різноманітні вправи, досліді, завдання проблемного та пошукового характеру як для індивідуальної, так і для групової роботи з четвертокласниками. У посібнику є контурні карти для виконання окремих завдань, а також календар спостережень. Для учнів 4-го класу.

Н.О. Будна, Т.В. Гладюк,
С.Г. Заброцька, Н.Б. Шост

Я ДОСЛІДЖУЮ СВІТ

РОБОЧИЙ ЗОШИТ

4 клас

Частина 2

*Схвалено для використання
в освітньому процесі*



ТЕРНОПІЛЬ
НАВЧАЛЬНА КНИГА – БОГДАН

УДК 502.2:613.955(075.2)

Б 90

*Схвалено для використання в освітньому процесі
[рішення експертної комісії з педагогіки та методики початкової освіти
від 9 квітня 2021 року (протокол №3)],
№ 2.0096-2021 у Каталозі надання грифів навчальній літературі та навчальним програмам*

Будна Н.О.

Б90 Я досліджую світ : робочий зошит : 4 кл. : у 2-х ч. Ч. 2 /
Н.О. Будна, Т.В. Гладюк, С.Г. Заброцька, Н.Б. Шост. —
Тер-нопіль : Навчальна книга – Богдан, 2022. — 72 с.

ISBN 978-966-10-7195-6

Пропонований зошит укладено відповідно до Державного стандарту початкової освіти, Типової освітньої програми, розробленої під керівництвом О.Я. Савченко, та підручника «Я досліджую світ. 4 клас» (авт. Будна Н.О., Гладюк Т.В., Заброцька С.Г., Шост Н.Б.).

Посібник містить різноманітні вправи, досліди, завдання проблемного та пошукового характеру як для індивідуальної, так і для групової роботи з четвертокласниками.

У посібнику є контурні карти для виконання окремих завдань, а також календар спостережень.

Для учнів 4-го класу.

УДК 502.2:613.955(075.2)

*Охороняється законом про авторське право.
Жодна частина цього видання не може бути відтворена
в будь-якому вигляді без дозволу видавництва.*

УВАГА!

Завантажуйте безкоштовний інтерактивний додаток,
використовуючи детальну інструкцію, за посиланням:

bohdan-digital.com/011435



*Технічна підтримка: (0352) 52-06-07, 067-352-09-89;
admin@bohdan-digital.com*

ISBN 978-966-10-7195-6

© Навчальна книга – Богдан, виключна
ліцензія на видання, оригінал-макет, 2022

УМОВНІ ПОЗНАЧЕННЯ



— підкресли, обведи,
намалюй, розфарбуй



— установи відповідність,
з'єднай



— напиши,
познач



— досліді



— попрацюй у парі

МІЙ ДІМ – ПЛАНЕТА ЗЕМЛЯ (ПРОДОВЖЕННЯ)

Австралія

1. Доповни речення.



Австралія — це _____ материк
Землі, розташований у півкулях _____
і _____. Він омивається водами
_____ й _____ океанів.

Гори Австралії — це _____. Найвища їх
вершина — гора _____.

2. Устав пропущені слова.

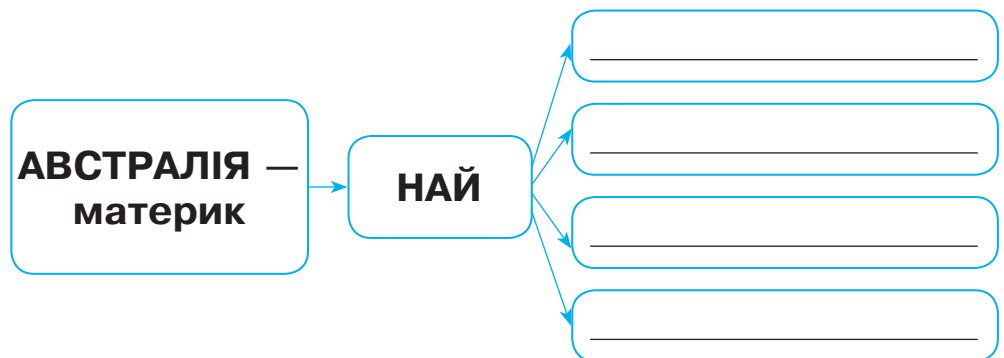


Найбільша і головна річка Австралії — _____
_____. Навіть у посушливий період вона
_____.

Найбільше озеро Австралії — _____. Вода
у ньому _____.

На материку розташована одна країна — _____
_____. Її столиця — місто _____.

3. Допиши прикметники, які характеризують континент
Австралію.



Рослинний і тваринний світ Австралії

1. Познач цифрами в клітинках назви природних зон Австралії, починаючи з найбільшої за площею і завершуючи найменшою.



- зона лісів
- зона саван
- зона пустель

2. Скориставшись словами для довідки, цифрами в клітинках познач назви зображених рослин і тварин Австралії. Обведи зображення тварин, які є символами Австралії.



Слова для довідки: 1. Пляшкове дерево. 2. Евкаліпт. 3. Ему. 4. Райський птах. 5. Кенгуру. 6. Коала. 7. Качкодзьоб. 8. Єхидна. 9. Динго.

3. За допомогою стрілок склади ланцюги живлення між наведеними назвами організмів.



а) кенгурова трава кенгуру динго

б) молюски водорості качкодзьоб

в) динго евкаліпт коала

4. Підкресли у кожному рядку назву «зайвої» тварини. Поясни свій вибір.



Коала, кенгуру, качкодзьоб.

Динго, качкодзьоб, єхидна.

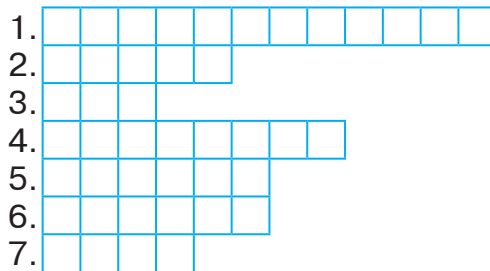
Африка

1. Доповни речення.



Африка — це _____ материк Землі. За розмірами він _____ серед континентів. Його омивають два океани — _____ і _____.

2. Розв'яжіть кросворд.



1. Найвища точка Африки.
2. Гори, розташовані на півночі Африки.
3. Найдовша річка Африки і світу.

4. Найбільше озеро Африки.
5. Тепловий пояс, у якому розташована більша частина Африки.
6. Найбільша пустеля Африки.
7. Ділянка біля водойми посеред пустелі, де ростуть рослини.

3. З'єднай назви держав Африки з назвами їхніх столиць. Біля назви найбільшої за площею країни континенту на-малюй квадрат, найбільшої країни за населенням — коло, а біля назви найдавнішої держави світу — трикутник.



- | | | |
|---------|---|--------|
| Єгипет | • | Абуджа |
| Алжир | • | Каїр |
| Нігерія | • | Алжир |

Рослинний і тваринний світ Африки

1. З'єднай назви природних зон з їхнім зображенням.



пустеля

екваторіальний ліс

савана

2. Продовж речення.







У вологому екваторіальному лісі ростуть _____

Рослини саван — _____

У пустелях де-не-де ростуть _____

4. Скориставшись словами для довідки, познач відповідними цифрами в клітинках назви зображених тварин Африки. Замалюй зеленим кольором клітинки під зображеннями тварин лісу, а жовтим — саван.



Кінець безкоштовного уривку. Щоби читати далі, придбайте, будь ласка, повну версію книги.

ridmi
ТВІЙ УЛЮБЛЕНИЙ КНИЖКОВИЙ

КУПИТИ